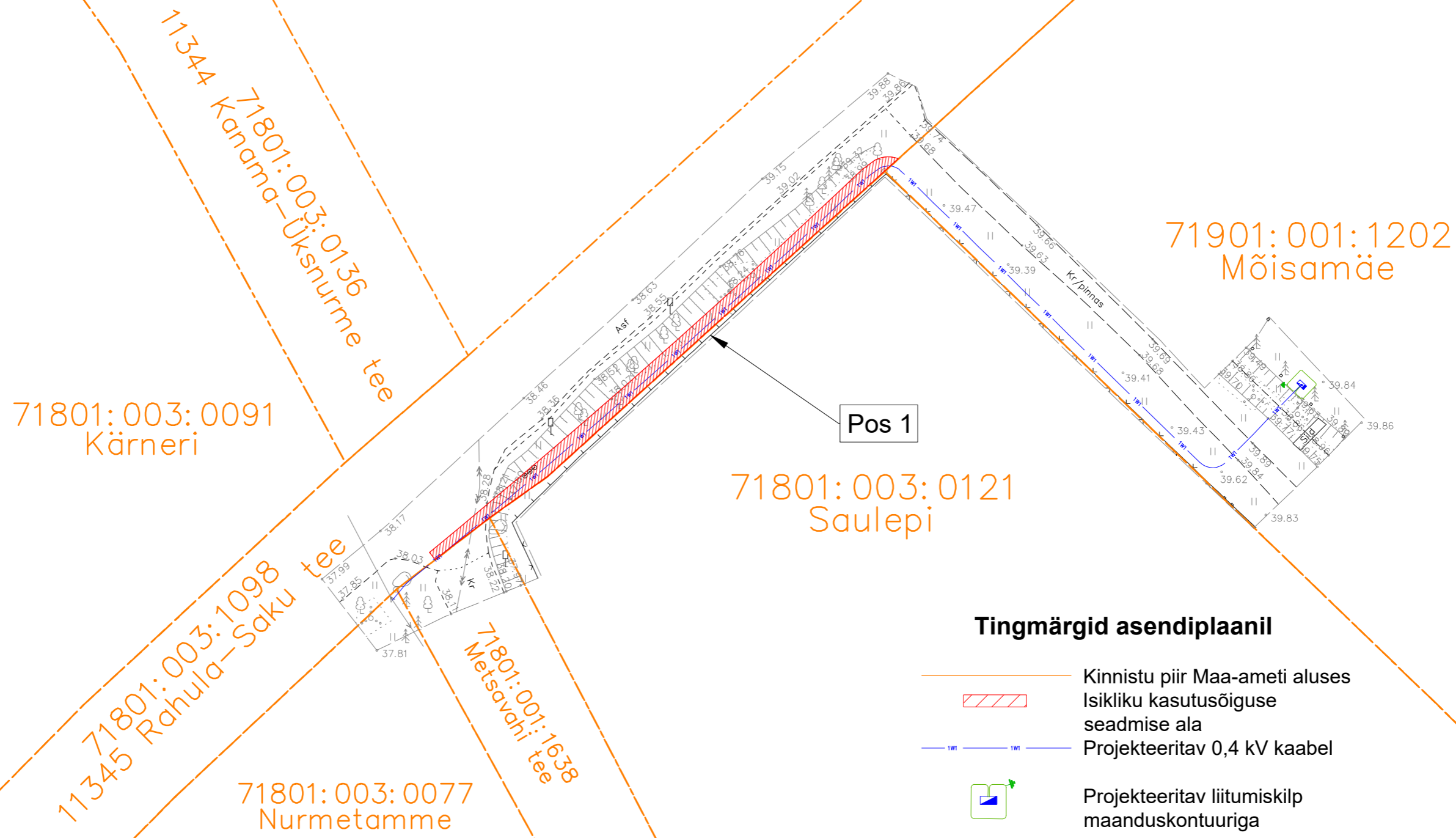


# ISIKLIKU KASUTUSÕIGUSE SEADMISE PLAAN








71901:001:1202  
Mõisamäe

Pos 1

71801:003:0121  
Saulepi

## Tingmärgid asendiplaanil

-  Kinnistu piir Maa-ameti aluses  
Isikliku kasutusõiguse  
seadmise ala
-  Projekteeritav 0,4 kV kaabel
-  Projekteeritav liitumiskilp  
maanduskontuuriga

Jrk nr.	Kasutusala pos nr. (plaanil)	Kinnistu registriosa number	Katastriüksse tunnus ja nimi	Ala pindala ruutmeetrites m <sup>2</sup>	Tellija:	Töövõtja:	Projekt:
1	Pos 1	9794150	71801:003:1098 11345 Rahula-Saku tee	103m <sup>2</sup>			LC3436 Töö nr: ENS-26-037
							Möötkava: 1:500 (A3)
Töö nimetus: Mõisamäe kinnistu liitumine madalpingel, Üksnurme küla, Saku vald, Harjumaa LC3436							<b>Plaani koostas:</b> Sander Kotter sander.kotter@enersense.com +372 5547836